

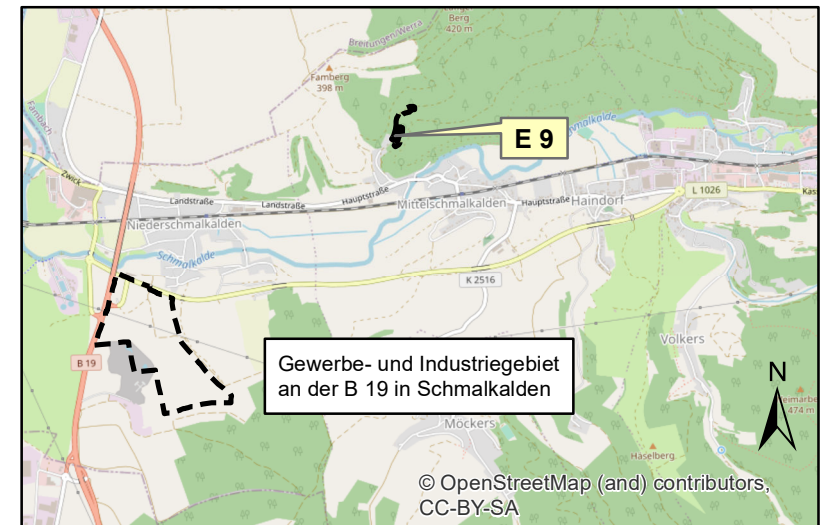
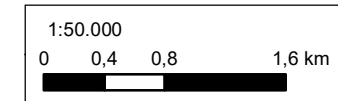
Source: Esri, Maxar, GeoEye, Earthstar Geographics, CNES/Airbus DS, USDA, USGS, AeroGRID, IGN, and the GIS User Community


Legende

- Maßnahmengrenzung
- Gemarkung
- Kataster
- Grenze Feldblöcke

Maßnahme

- E9 - Revitalisierung einer Streuobstwiese am Hirtengraben in Mittelschmalkalden



| | | | |
|--|--|---|---|
| Auftraggeber: Stadt Schmalkalden Altmarkt 1 98574 Schmalkalden | | Planverfasser: HELK ILMPLAN GMBH  Kupferstraße 1, 99441 Mellingen Tel.: 03653/866-0 Fax: 034653/866-15 | |
| Projekt: Bebauungsplan "Gewerbe- und Industriegebiet an der B 19" Anlage 1 - Grünordnungsplan | | Projekt-Nr: 3997 | bearbeitet: Dipl.-Ing. (FH) A. Hölzer |
| Zeichnung: Plan 13 Maßnahmenplan der externen Maßnahmen E9 | | Maßstab: 1:2.500 | gezeichnet: I. Müller |
| | | Planstand: Entwurf | Februar 2021 |