

Legende

- Bestand Maßnahme A7
- Gemarkung
- Kataster
- Grenze Feldblöcke

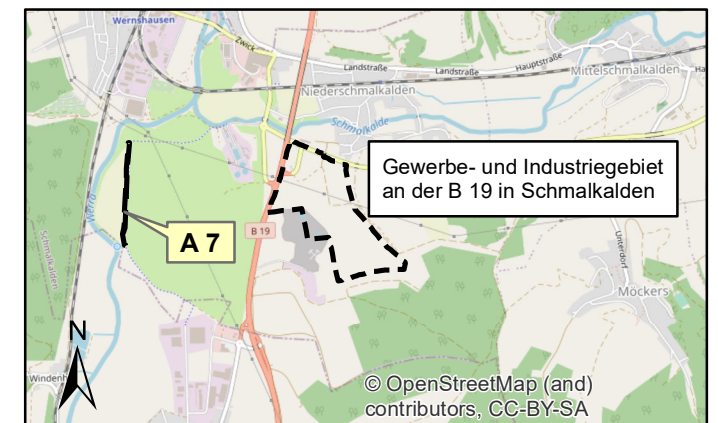
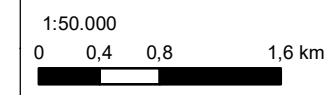
Maßnahmen

A7 - Maßnahmen für die Feldlerche

- Entwicklung von 3 m breitem Blühstreifen
- Feldlerchenfenster, 2Stk/ha/Brutpaar (Gesamt 6Stk., à 20-40m²)
- Rotationsfläche Feldlerchenfenster in Feldblöcke

Bestand

- 4110 Ackerland, Ackerwirtschaft auf kleinen Felder
- 4250 Intensivgrünland
- 4711 Grasreiche, ruderal Säume frischer Standorte
- 4722 Feuchstaudenflur (ruderal)
- 6110 Feuchthecke, überwiegend Büsche
- 6224 Laubgebüsch frischer Standorte
- 6410 Laubbaum, ND - Naturdenkmal "Vier Eichen am Schmalborn Niederschmalkalden"
- 2214 Graben




Auftraggeber:

Stadt Schmalkalden
Altmarkt 1
98574 Schmalkalden

Planverfasser:

HELK ILMPLAN GMBH

Kupferstraße 1,
99441 Mellingen
Tel.: 03653/866-0
Fax: 034653/866-15



Projekt:

**Bebauungsplan
"Gewerbe- und Industriegebiet
an der B 19"
Anlage 1 - Grünordnungsplan**

Projekt-Nr:
3997

bearbeitet:
Dipl.-Ing. (FH)
A. Hölzer

Maßstab:
1:5.000

gezeichnet:
I. Müller

Zeichnung: Plan 4

Maßnahmenplan
der externen Maßnahme A7

Planstand:
Entwurf

Februar 2021